

ATA 11/11/2020
15/07/1988



MINISTERO DELLE FINANZE
DIREZIONE GENERALE DEL CATASTO E DEI SISTEMI
CATASTO EDILIZIO URBANO (RDL 13-4-1939, n. 652)

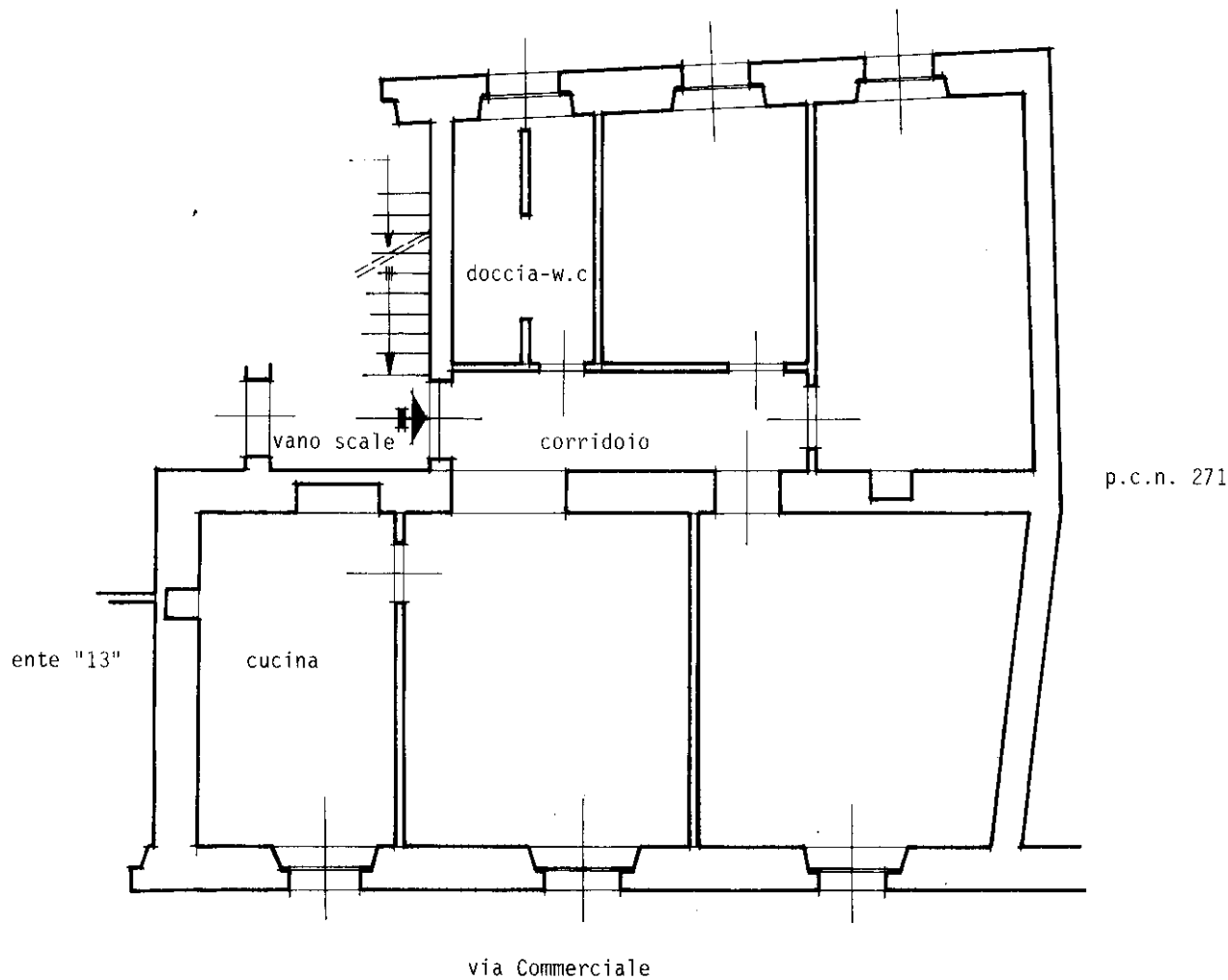
RETT. L. 11/11/2020

LIRE
250

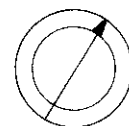
Planimetria di u.i.u. in Comune di Trieste via Sara Davis civ. 172

ente "12" con 152/1000 p.i.
della P.T. 1045 del C.C. di Scorcola
piano secondo
H= 2.97 m.
abitazione

ente "1"



ORIENTAMENTO



SCALA DI 1:100

Dichiarazione di N.C.
Dichiarazione di variazione

Compilata dal geom. Euro. Clai
(Titolo, cognome e nome)

RISERVATO ALL'UFFICIO


Ultima planimetria in atti

Data presentazione: 15/07/1988 - Data: 11/11/2020 - n. T256145 - Richiedente: SPCLSN90C14F952K

Totale schede: 1 - Formato di acquisizione: A4(210x297) - Formato stampa richiesto: A4(210x297)

n. 272 sub 12

data 15.6.1988 Firma



1683A

Catasto dei Fabbricati - Situazione al 11/11/2020 - Comune di TRIESTE (L424) - < Sez.Urb.: S - Foglio: 2 - Particella: 272 - Subalterno: 12 >
VIASARA DAVIS n. 172 piano: 2.